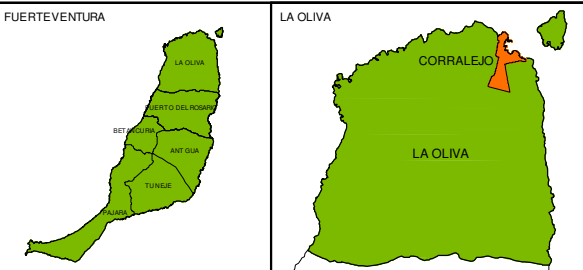
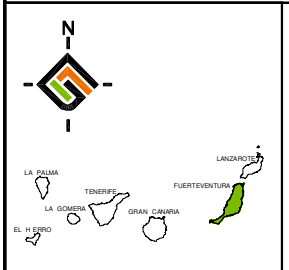


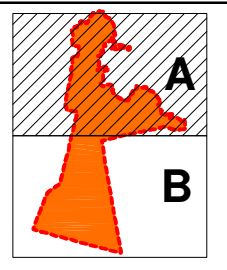
OCÉANO ATLÁNTICO



LEYENDA:
DELIMITACIONES:
- - - LÍMITE DEL NÚCLEO
- - - LÍMITE DE ESTUDIO

COSTAS
- - - LÍMITE SERVIDUMBRE DE PROTECCIÓN
- - - LÍMITE SERVIDUMBRE DE TRANSITO
- - - DESLINDE DOMINIO PÚBLICO TERRESTRE Y MOJONES
M-106 M-107

ALTURAS
1 PLANTA
2 PLANTAS
3 PLANTAS
4 PLANTAS
5 PLANTAS



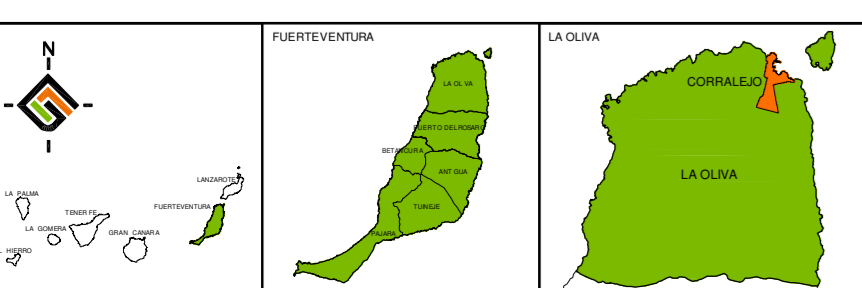
PLAN DE MODERNIZACIÓN, MEJORA E INCREMENTO DE LA COMPETITIVIDAD DE
CORRALEJO, LA OLIVA, FUERTEVENTURA

PLANO: MORFOLOGÍA EDIFICADA

REDACTOR:
EQUIPO TÉCNICO DE
GESPLAN

FECHA: SEPTIEMBRE 2011
ESCALA: 1 : 5.000
Nº PLANO: 6.2.A

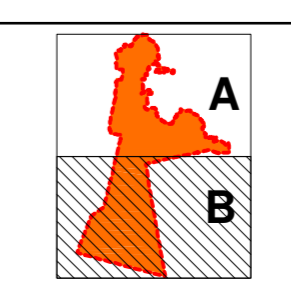
AYUNTAMIENTO DE LA OLIVA
GOBIERNO DE CANARIAS



LEYENDA:
DELIMITACIONES:
 - - - LIMITE DEL NÚCLEO
 - - - LIMITE DE ESTUDIO

COSTAS
 - - - LIMITE SERVIDUMBRE DE PROTECCIÓN
 - - - LIMITE SERVIDUMBRE DE TRÁNSITO
 - - - DESLINDE DOMINIO PÚBLICO TERRESTRE Y MOJONES

ALTURAS
 ■ 1 PLANTA
 ■ 2 PLANTAS
 ■ 3 PLANTAS
 ■ 4 PLANTAS
 ■ 5 PLANTAS



PLAN DE MODERNIZACIÓN, MEJORA E INCREMENTO DE LA COMPETITIVIDAD DE
CORRALEJO, LA OLIVA, FUERTEVENTURA
 PLANO: MORFOLOGÍA EDIFICADA
ALTURA DE LA EDIFICACIÓN

FECHA: SEPTIEMBRE 2011
 ESCALA: 1 : 5.000
 Nº PLANO: **6.2.B**

REDACTOR:
 EQUIPO TÉCNICO DE
 GESPLAN